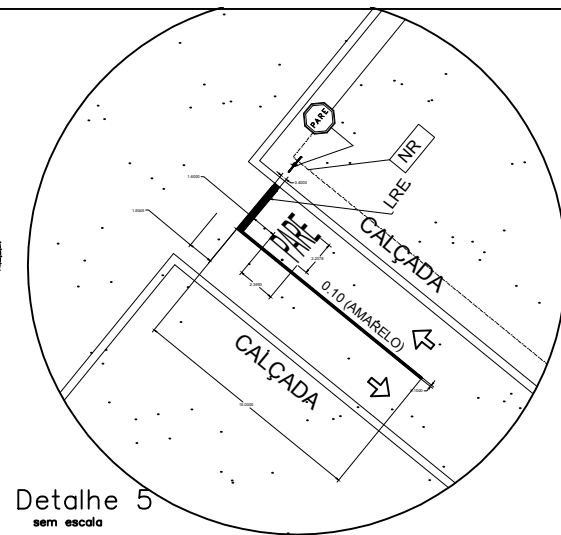


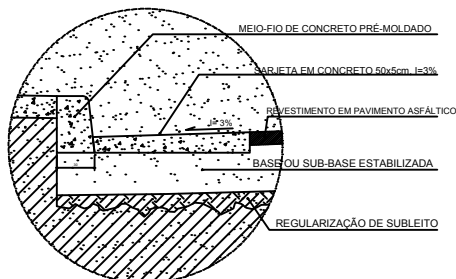
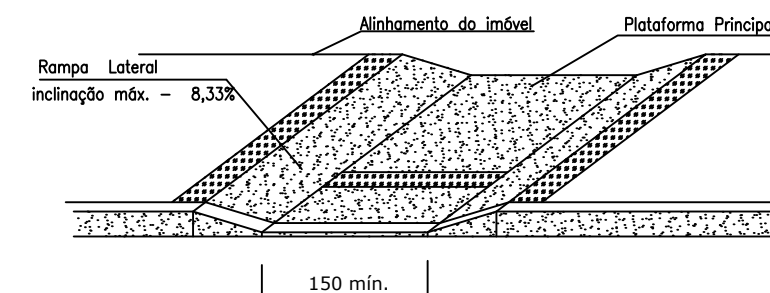
Detalhe 4
sem escala

OBS: Placa de Identificação de Rua 45x25 cm, afixada na alvenaria,

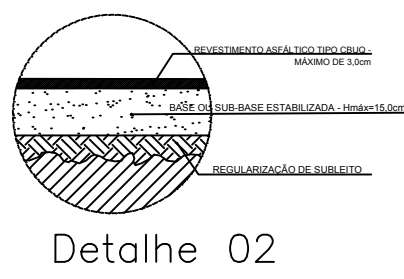


Detalhe 5
sem escala

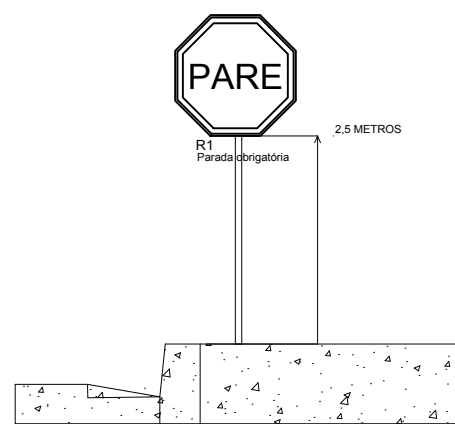
RAMPA PARA PNE – NBR 9050
CONFORME AS NORMAS TÉCNICAS (PNE-portador de necessidades especiais)



Detalhe 01



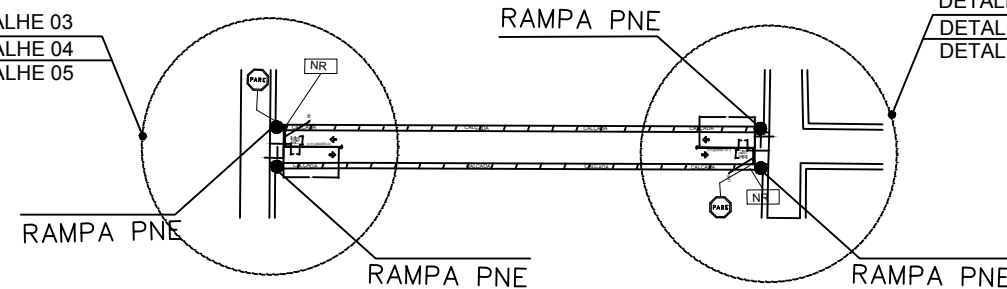
Detalhe 02



Detalhe 3
sem escala



DETALHE 03
DETALHE 04
DETALHE 05



DETALHE 03
DETALHE 04
DETALHE 05

NOTA: EM TODAS AS ESQUINAS DEVERÁ OBRIGATORIAMENTE SER EXECUTADA SINALIZAÇÃO HORIZONTAL E VERTICAL E RAMPAS PNE CONFORME DETALHADO NESTE PROJETO.

PREFEITURA MUNICIPAL DE PAPAGAIOS	
ENDEREÇO: RUA NELITA DO ZÉ DADITA E RUA MIGUEL COSTA BAIRRO VISTA ALEGRE	
TÍTULO: PROJETO DE SINALIZAÇÃO VIÁRIA VERTICAL E HORIZONTAL	
OBJETO: PAVIMENTAÇÃO ASFÁLTICA EM VIA PÚBLICA	
RESPONSÁVEL TÉCNICO: IRLEY GERALDO ALVES VIEIRA CREA/MG: 175870/D	DATA: ABRIL/2018
CONTEÚDO: Projeto de Pavimentação Asfáltica e Sinalização Viária	ESCALA: INDICADA